



**КОМИТЕТ ИМУЩЕСТВЕННЫХ ОТНОШЕНИЙ  
АДМИНИСТРАЦИИ ПЕРМСКОГО МУНИЦИПАЛЬНОГО РАЙОНА**

**РАСПОРЯЖЕНИЕ**

28.10.2021

№ 1841

**Об установлении публичного  
сервитута на часть земельных  
участков**

В соответствии со ст. 23, гл. V.7 Земельного кодекса Российской Федерации, Федеральным законом от 25.10.2001 № 137-ФЗ «О введении в действие Земельного кодекса Российской Федерации», пп. 3.7.5 п. 3.7 разд. 3 Положения о комитете имущественных отношений администрации Пермского муниципального района, утвержденного решением Земского Собрания Пермского муниципального района Пермского края от 22.12.2016 № 178, на основании ходатайства открытого акционерного общества «Межрегиональная распределительная сетевая компания Урала» (ИНН 6671163413, ОГРН 1056604000970) (далее - ОАО «МРСК Урала») от 31.08.2021 № 7085:

1. Установить в интересах ОАО «МРСК Урала» публичный сервитут общей площадью 9823 кв.м на часть земельных участков:

- с кадастровым номером 59:32:0860001:1251, расположенный по адресу: Пермский край, Пермский район, Кукуштанское с/п, с. Курашим, ул. Старцева, дом 29;

- с кадастровым номером 59:32:0860001:1252, расположенный по адресу: Пермский край, Пермский район, Кукуштанское с/п, с. Курашим, ул. Старцева, дом 29а;

- с кадастровым номером 59:32:0860001:128, расположенный по адресу: Пермский край, Пермский район, Кукуштанское с/п, с. Курашим, ул. Старцева, дом 44а;

- с кадастровым номером 59:32:0860001:141, расположенный по адресу: Пермский край, Пермский район, Кукуштанское с/п, с. Курашим, ул. Старцева, дом 27;

- с кадастровым номером 59:32:0860001:144, расположенный по адресу: Пермский край, Пермский район, Кукуштанское с/п, с. Курашим, ул. Старцева, дом 33;

- с кадастровым номером 59:32:0860001:145, расположенный по адресу: Пермский край, Пермский район, Кукуштанское с/п, с. Курашим, ул. Старцева, дом 35;

- с кадастровым номером 59:32:0860001:148, расположенный по адресу: Пермский край, Пермский район, Кукуштанское с/п, с. Курашим, ул. Старцева, дом 39;

- с кадастровым номером 59:32:0860001:152, расположенный по адресу: Пермский край, Пермский район, Кукуштанское с/п, с. Курашим, ул. Старцева, дом 45;

- с кадастровым номером 59:32:0860001:160, расположенный по адресу: Пермский край, Пермский район, Кукуштанское с/п, с. Курашим, ул. Калинина, дом 10;

- с кадастровым номером 59:32:0860001:161, расположенный по адресу: Пермский край, Пермский район, Кукуштанское с/п, с. Курашим, ул. Калинина, дом 12;

- с кадастровым номером 59:32:0860001:163, расположенный по адресу: Пермский край, Пермский район, Кукуштанское с/п, с. Курашим, ул. Калинина, дом 14;

- с кадастровым номером 59:32:0860001:164, расположенный по адресу: Пермский край, Пермский район, Кукуштанское с/п, с. Курашим, ул. Калинина, дом 16;

- с кадастровым номером 59:32:0860001:165, расположенный по адресу: Пермский край, Пермский район, Кукуштанское с/п, с. Курашим, ул. Калинина, дом 18;

- с кадастровым номером 59:32:0860001:167, расположенный по адресу: Пермский край, Пермский район, Кукуштанское с/п, с. Курашим, ул. Калинина, дом 20;

- с кадастровым номером 59:32:0860001:171, расположенный по адресу: Пермский край, Пермский район, Кукуштанское с/п, с. Курашим, ул. Калинина, дом 9;

- с кадастровым номером 59:32:0860001:172, расположенный по адресу: Пермский край, Пермский район, Кукуштанское с/п, с. Курашим, ул. Калинина, дом 11;

- с кадастровым номером 59:32:0860001:22, расположенный по адресу: Пермский край, Пермский район, Кукуштанское с/п, с. Курашим, ул. Горького, дом 1;

- с кадастровым номером 59:32:0860001:24, расположенный по адресу: Пермский край, Пермский район, Кукуштанское с/п, с. Курашим, ул. Калинина, дом 24;

- с кадастровым номером 59:32:0860001:2476, расположенный по адресу: Пермский край, Пермский район, Кукуштанское с/п, с. Курашим, ул. Максима Горького, з/у 9;

- с кадастровым номером 59:32:0860001:2477, расположенный по адресу: Пермский край, Пермский район, Кукуштанское с/п, с. Курашим, ул. Максима

Горького, з/у 9а;

- с кадастровым номером 59:32:0860001:2827, расположенный по адресу: Пермский край, Пермский район, Кукуштанское с/п, с. Курашим, ул. Старцева, д. 31;

- с кадастровым номером 59:32:0860001:2889, расположенный по адресу: Пермский край, Пермский район, Кукуштанское с/п, с. Курашим;

- с кадастровым номером 59:32:0860001:2900, расположенный по адресу: Пермский край, Пермский район, Кукуштанское с/п, с. Курашим, ул. Старцева, д. 58/1;

- с кадастровым номером 59:32:0860001:2901, расположенный по адресу: Пермский край, Пермский район, Кукуштанское с/п, с. Курашим, ул. Старцева, д. 58;

- с кадастровым номером 59:32:0860001:3194, расположенный по адресу: Пермский край, Пермский район, Кукуштанское с/п, с. Курашим, ул. Старцева, д. 43б;

- с кадастровым номером 59:32:0860001:59, расположенный по адресу: Пермский край, Пермский район, Кукуштанское с/п, с. Курашим, ул. Коммунистическая, з/у 21;

- с кадастровым номером 59:32:0860001:60, расположенный по адресу: Пермский край, Пермский район, Кукуштанское с/п, с. Курашим, ул. Коммунистическая, з/у 23;

- с кадастровым номером 59:32:0860001:61, расположенный по адресу: Пермский край, Пермский район, Кукуштанское с/п, с. Курашим, ул. Коммунистическая, з/у 25;

- с кадастровым номером 59:32:0860001:62, расположенный по адресу: Пермский край, Пермский район, Кукуштанское с/п, с. Курашим, ул. Коммунистическая, з/у 27;

- с кадастровым номером 59:32:0860001:67, расположенный по адресу: Пермский край, Пермский район, Кукуштанское с/п, с. Курашим, ул. Коммунистическая, з/у 29;

- с кадастровым номером 59:32:0860001:68, расположенный по адресу: Пермский край, Пермский район, Кукуштанское с/п, с. Курашим, ул. Коммунистическая, з/у 31;

- с кадастровым номером 59:32:0860001:72, расположенный по адресу: Пермский край, Пермский район, Кукуштанское с/п, с. Курашим, ул. Коммунистическая, з/у 40;

- с кадастровым номером 59:32:0860001:85, расположенный по адресу: Пермский край, Пермский район, Кукуштанское с/п, с. Курашим, ул. Максима Горького, з/у 7;

- с кадастровым номером 59:32:0860001:86, расположенный по адресу: Пермский край, Пермский район, Кукуштанское с/п, с. Курашим,

ул. Максима Горького, з/у ба;

- с кадастровым номером 59:32:0860001:869, расположенный по адресу: Пермский край, Пермский район, Кукуштанское с/п, с. Курашим, ул. Калинина, дом 6;

- с кадастровым номером 59:32:0860001:91, расположенный по адресу: Пермский край, Пермский район, Кукуштанское с/п, с. Курашим, ул. Максима Горького, з/у 11;

- с кадастровым номером 59:32:0860001:93, расположенный по адресу: Пермский край, Пермский район, Кукуштанское с/п, с. Курашим, ул. Максима Горького, з/у 13;

- с кадастровым номером 59:32:0860001:95, расположенный по адресу: Пермский край, Пермский район, Кукуштанское с/п, с. Курашим, ул. Максима Горького, з/у 15.

Цель: Для размещения объекта электросетевого хозяйства «ВЛ-0,4 кВ от ТП-66264+-».

Срок: 49 лет.

2. Утвердить границы публичного сервитута земельных участков, указанных в п. 1 настоящего распоряжения, согласно прилагаемой схеме расположения границ публичного сервитута.

3. Срок, в течение которого использование указанных в п. 1 настоящего распоряжения земельных участков в соответствии с их разрешенным использованием будет невозможно или существенно затруднено в связи с осуществлением сервитута – не установлен.

4. Порядок установления зон с особыми условиями использования территорий и содержание ограничений прав на земельные участки в границах таких зон установлен Постановлением Правительства РФ от 24.02.2009 № 160 «О порядке установления охранных зон объектов электросетевого хозяйства и особых условий использования земельных участков, расположенных в границах таких зон».

5. Плата за публичный сервитут не устанавливается в соответствии с ч. 4 ст. 3.6 Федерального закона от 25.10.2001 года № 137-ФЗ «О введении в действие Земельного кодекса Российской Федерации».

6. Комитету имущественных отношений администрации Пермского муниципального района в течение 5 рабочих дней со дня подписания настоящего распоряжения:

6.1. Направить настоящее распоряжение правообладателям земельных участков, указанных в п. 1 распоряжения;

6.2. Направить настоящее распоряжение в Управление Федеральной службы государственной регистрации, кадастра и картографии по Пермскому краю;

6.3. Направить настоящее распоряжение в ОАО «МРСК Урала», а также сведения о лицах, являющихся правообладателями земельных участков, сведения о

лицах, подавших заявления об учете их прав (обременений прав) на земельные участки, способах связи с ними, копии документов, подтверждающих права указанных лиц на земельные участки;

6.4. Направить в администрацию Култаевского сельского поселения настоящее распоряжение для опубликования в порядке, установленном для официального опубликования (обнародования) муниципальных правовых актов уставом поселения.

7. Разместить настоящее распоряжение на сайте Пермского муниципального района [www.permraion.ru](http://www.permraion.ru).

8. Настоящее распоряжение вступает в силу со дня его подписания.

9. Контроль исполнения распоряжения оставляю за собой.

Председатель комитета



Г.В. Мюресов

Приложение № 1  
к распоряжению  
комитета имущественных  
отношений администрации  
Пермского муниципального района  
от 28.10.2021 № 1841

**Схема расположения границ публичного сервитута объекта**



Масштаб 1:2000

Используемые условные знаки и обозначения:

- |    |   |
|----|---|
| №1 | - номер опоры                                   |
| —  | - граница публичного сервитута                  |
| —  | - граница кадастрового деления                  |
| —  | - граница населенного пункта                    |
| —  | - граница земельного участка, имеющегося в ЕГРН |

59:32:1170001:34 - кадастровый номер земельного участка, имеющегося в ЕГРН  
34

59:32:1170001 - номер кадастрового квартала

1 • - обозначение характерных точек границ

Приложение № 2  
к распоряжению  
комитета имущественных  
отношений администрации  
Пермского муниципального района  
от 28.10.2021 № 1841

Схема расположения границ публичного сервитута объекта

Лист № 2



Масштаб 1:2000

Используемые условные знаки и обозначения:

- |    |   |
|----|---|
| №1 | - номер опоры                                   |
| —  | - граница публичного сервитута                  |
| —  | - граница кадастрового деления                  |
| —  | - граница населенного пункта                    |
| —  | - граница земельного участка, имеющегося в ЕГРН |

59:32:1170001:34 - кадастровый номер земельного участка, имеющегося в ЕГРН

59:32:1170001 - номер кадастрового квартала

1 • - обозначение характерных точек границ





Приложение № 3  
к распоряжению  
комитета имущественных  
отношений администрации  
Пермского муниципального района  
от 28.10.2021 № 1841

**Схема расположения границ публичного сервитута объекта**



Масштаб 1:2000

Используемые условные знаки и обозначения:

- |   |   |
|---|---|
| №1  | - номер опоры                                   |
|  | - граница публичного сервитута                  |
|  | - граница кадастрового деления                  |
|  | - граница населенного пункта                    |
|  | - граница земельного участка, имеющегося в ЕГРН |

59:32:1170001:34 - кадастровый номер земельного участка, имеющегося в ЕГРН

59:32:1170001 - номер кадастрового квартала

1 • - обозначение характерных точек границ



Приложение № 4  
к распоряжению  
комитета имущественных  
отношений администрации  
Пермского муниципального района  
от 21.10.2021 № 1841



Приложение № 5  
к распоряжению  
комитета имущественных  
отношений администрации  
Пермского муниципального района  
от 28.10.2021 № 1841

ОПИСАНИЕ МЕСТОПОЛОЖЕНИЯ ГРАНИЦ  
Публичный сервитут для размещения объекта электросетевого хозяйства «ВЛ-0,4 КВ ОТ ТП-66264»  
(наименование объекта, местоположение границ которого описано (далее - объект))

Раздел 1

Сведения об объекте

Сведения об объекте		
№ п/п	Характеристики объекта	Описание характеристик
1	2	3
1	Местоположение объекта	Пермский край, Пермский район, село Курашим
2	Площадь объекта +/- величина погрешности определения площади (Р+/- Дельта Р)	9823 кв.м ± 21 кв.м
3	Иные характеристики объекта	Публичный сервитут для размещения объекта электросетевого хозяйства «ВЛ-0,4 КВ ОТ ТП-66264» на срок 49 лет

Приложение № 6  
к распоряжению  
комитета имущественных  
отношений администрации  
Пермского муниципального района  
от 28.10.2021 № 1841

Раздел 2

Сведения о местоположении границ объекта					
1. Система координат <u>МСК-59, зона 2</u>					
2. Сведения о характерных точках границ объекта					
Обозначение характерных точек границ	Координаты, м		Метод определения координат характерной точки	Средняя квадратическая погрешность положения характерной точки (M <sub>0</sub> ), м	Описание обозначения точки на местности (при наличии)
	X	Y			
1	2	3	4	5	6
1	478821.48	2253490.50	Метод спутниковых геодезических измерений (определений)	0.10	–
2	478887.70	2253526.28	Метод спутниковых геодезических измерений (определений)	0.10	–
3	478917.59	2253541.77	Метод спутниковых геодезических измерений (определений)	0.10	–
4	478927.61	2253536.58	Метод спутниковых геодезических измерений (определений)	0.10	–
5	478929.45	2253540.13	Метод спутниковых геодезических измерений (определений)	0.10	–
6	478921.91	2253544.03	Метод спутниковых геодезических измерений (определений)	0.10	–
7	478948.45	2253557.98	Метод спутниковых геодезических измерений (определений)	0.10	–
8	478975.15	2253573.18	Метод спутниковых геодезических измерений (определений)	0.10	–
9	479009.26	2253589.61	Метод спутниковых геодезических измерений (определений)	0.10	–
10	479036.62	2253604.98	Метод спутниковых геодезических измерений (определений)	0.10	–
11	479066.34	2253619.84	Метод спутниковых геодезических измерений (определений)	0.10	–
12	479085.09	2253648.25	Метод спутниковых геодезических измерений (определений)	0.10	–
13	479052.81	2253704.36	Метод спутниковых геодезических измерений (определений)	0.10	–
14	479022.44	2253756.67	Метод спутниковых геодезических измерений (определений)	0.10	–
15	478993.33	2253814.55	Метод спутниковых геодезических измерений (определений)	0.10	–
16	478982.79	2253837.48	Метод спутниковых геодезических измерений (определений)	0.10	–
17	478937.76	2253927.51	Метод спутниковых геодезических измерений (определений)	0.10	–
18	478934.16	2253925.77	Метод спутниковых геодезических измерений (определений)	0.10	–
19	478979.19	2253835.74	Метод спутниковых геодезических измерений (определений)	0.10	–
20	478989.73	2253812.81	Метод спутниковых геодезических измерений (определений)	0.10	–
21	479017.90	2253756.78	Метод спутниковых геодезических измерений (определений)	0.10	–
22	479001.37	2253749.87	Метод спутниковых геодезических измерений (определений)	0.10	–
23	478986.27	2253745.87	Метод спутниковых геодезических измерений (определений)	0.10	–
24	478955.31	2253728.46	Метод спутниковых геодезических измерений (определений)	0.10	–
25	478925.11	2253715.04	Метод спутниковых геодезических измерений (определений)	0.10	–
26	478895.46	2253700.68	Метод спутниковых геодезических измерений (определений)	0.10	–

Приложение № 7  
к распоряжению  
комитета имущественных  
отношений администрации  
Пермского муниципального района  
от 28.10.2021 № 1841

			измерений (определений)		
27	478836.91	2253673.44	Метод спутниковых геодезических измерений (определений)	0.10	-
28	478774.49	2253644.42	Метод спутниковых геодезических измерений (определений)	0.10	-
29	478714.19	2253616.83	Метод спутниковых геодезических измерений (определений)	0.10	-
30	478699.72	2253609.80	Метод спутниковых геодезических измерений (определений)	0.10	-
31	478693.93	2253639.75	Метод спутниковых геодезических измерений (определений)	0.10	-
32	478664.80	2253697.69	Метод спутниковых геодезических измерений (определений)	0.10	-
33	478652.09	2253723.50	Метод спутниковых геодезических измерений (определений)	0.10	-
34	478646.82	2253732.74	Метод спутниковых геодезических измерений (определений)	0.10	-
35	478636.56	2253760.25	Метод спутниковых геодезических измерений (определений)	0.10	-
36	478638.93	2253757.28	Метод спутниковых геодезических измерений (определений)	0.10	-
37	478697.56	2253782.95	Метод спутниковых геодезических измерений (определений)	0.10	-
38	478727.25	2253795.98	Метод спутниковых геодезических измерений (определений)	0.10	-
39	478755.68	2253808.88	Метод спутниковых геодезических измерений (определений)	0.10	-
40	478814.92	2253835.85	Метод спутниковых геодезических измерений (определений)	0.10	-
41	478837.34	2253846.29	Метод спутниковых геодезических измерений (определений)	0.10	-
42	478854.44	2253818.98	Метод спутниковых геодезических измерений (определений)	0.10	-
43	478866.68	2253796.48	Метод спутниковых геодезических измерений (определений)	0.10	-
44	478870.19	2253798.40	Метод спутниковых геодезических измерений (определений)	0.10	-
45	478857.90	2253821.00	Метод спутниковых геодезических измерений (определений)	0.10	-
46	478841.00	2253847.99	Метод спутниковых геодезических измерений (определений)	0.10	-
47	478887.54	2253869.05	Метод спутниковых геодезических измерений (определений)	0.10	-
48	478927.26	2253888.38	Метод спутниковых геодезических измерений (определений)	0.10	-
49	478925.51	2253891.98	Метод спутниковых геодезических измерений (определений)	0.10	-
50	478885.86	2253872.68	Метод спутниковых геодезических измерений (определений)	0.10	-
51	478837.26	2253850.67	Метод спутниковых геодезических измерений (определений)	0.10	-
52	478813.24	2253839.48	Метод спутниковых геодезических измерений (определений)	0.10	-
53	478754.04	2253812.53	Метод спутниковых геодезических измерений (определений)	0.10	-
54	478726.53	2253800.05	Метод спутниковых геодезических измерений (определений)	0.10	-
55	478714.22	2253807.01	Метод спутниковых геодезических измерений (определений)	0.10	-
56	478712.25	2253803.53	Метод спутниковых геодезических измерений (определений)	0.10	-
57	478721.97	2253798.04	Метод спутниковых геодезических измерений (определений)	0.10	-
58	478695.93	2253786.60	Метод спутниковых геодезических измерений (определений)	0.10	-
59	478640.16	2253762.15	Метод спутниковых геодезических измерений (определений)	0.10	-
60	478632.00	2253772.39	Метод спутниковых геодезических измерений (определений)	0.10	-

Приложение № 8  
к распоряжению  
комитета имущественных  
отношений администрации  
Пермского муниципального района  
от 28.10.2021 № 1841

			измерений (определений)		
61	478604.39	2253832.34	Метод спутниковых геодезических измерений (определений)	0.10	-
62	478627.07	2253842.85	Метод спутниковых геодезических измерений (определений)	0.10	-
63	478647.62	2253851.53	Метод спутниковых геодезических измерений (определений)	0.10	-
64	478689.40	2253871.07	Метод спутниковых геодезических измерений (определений)	0.10	-
65	478728.33	2253889.41	Метод спутниковых геодезических измерений (определений)	0.10	-
66	478766.07	2253905.85	Метод спутниковых геодезических измерений (определений)	0.10	-
67	478806.62	2253925.15	Метод спутниковых геодезических измерений (определений)	0.10	-
68	478832.97	2253936.89	Метод спутниковых геодезических измерений (определений)	0.10	-
69	478833.41	2253959.11	Метод спутниковых геодезических измерений (определений)	0.10	-
70	478829.41	2253959.19	Метод спутниковых геодезических измерений (определений)	0.10	-
71	478829.02	2253939.51	Метод спутниковых геодезических измерений (определений)	0.10	-
72	478804.95	2253928.78	Метод спутниковых геодезических измерений (определений)	0.10	-
73	478771.80	2253913.00	Метод спутниковых геодезических измерений (определений)	0.10	-
74	478782.55	2253927.19	Метод спутниковых геодезических измерений (определений)	0.10	-
75	478779.36	2253929.61	Метод спутниковых геодезических измерений (определений)	0.10	-
76	478763.96	2253909.30	Метод спутниковых геодезических измерений (определений)	0.10	-
77	478726.68	2253893.05	Метод спутниковых геодезических измерений (определений)	0.10	-
78	478687.70	2253874.69	Метод спутниковых геодезических измерений (определений)	0.10	-
79	478647.47	2253855.88	Метод спутниковых геодезических измерений (определений)	0.10	-
80	478640.19	2253866.15	Метод спутниковых геодезических измерений (определений)	0.10	-
81	478636.93	2253863.85	Метод спутниковых геодезических измерений (определений)	0.10	-
82	478643.73	2253854.23	Метод спутниковых геодезических измерений (определений)	0.10	-
83	478625.45	2253846.51	Метод спутниковых геодезических измерений (определений)	0.10	-
84	478602.73	2253835.98	Метод спутниковых геодезических измерений (определений)	0.10	-
85	478582.23	2253825.93	Метод спутниковых геодезических измерений (определений)	0.10	-
86	478549.79	2253810.43	Метод спутниковых геодезических измерений (определений)	0.10	-
87	478539.90	2253806.70	Метод спутниковых геодезических измерений (определений)	0.10	-
88	478511.58	2253795.59	Метод спутниковых геодезических измерений (определений)	0.10	-
89	478486.59	2253781.12	Метод спутниковых геодезических измерений (определений)	0.10	-
90	478445.82	2253762.13	Метод спутниковых геодезических измерений (определений)	0.10	-
91	478397.57	2253739.97	Метод спутниковых геодезических измерений (определений)	0.10	-
92	478358.16	2253722.15	Метод спутниковых геодезических измерений (определений)	0.10	-
93	478326.16	2253705.87	Метод спутниковых геодезических измерений (определений)	0.10	-
94	478305.12	2253710.38	Метод спутниковых геодезических измерений (определений)	0.10	-

Приложение № 9  
к распоряжению  
комитета имущественных  
отношений администрации  
Пермского муниципального района  
от 21.10.2021 № 1841

			измерений (определений)		
95	478304.28	2253706.48	Метод спутниковых геодезических измерений (определений)	0.10	-
96	478319.94	2253703.11	Метод спутниковых геодезических измерений (определений)	0.10	-
97	478290.25	2253690.18	Метод спутниковых геодезических измерений (определений)	0.10	-
98	478291.84	2253686.50	Метод спутниковых геодезических измерений (определений)	0.10	-
99	478327.30	2253701.95	Метод спутниковых геодезических измерений (определений)	0.10	-
100	478359.89	2253718.54	Метод спутниковых геодезических измерений (определений)	0.10	-
101	478399.23	2253736.33	Метод спутниковых геодезических измерений (определений)	0.10	-
102	478447.50	2253758.50	Метод спутниковых геодезических измерений (определений)	0.10	-
103	478488.45	2253777.57	Метод спутниковых геодезических измерений (определений)	0.10	-
104	478513.32	2253791.98	Метод спутниковых геодезических измерений (определений)	0.10	-
105	478541.34	2253802.97	Метод спутниковых геодезических измерений (определений)	0.10	-
106	478551.36	2253806.75	Метод спутниковых геодезических измерений (определений)	0.10	-
107	478583.98	2253822.33	Метод спутниковых геодезических измерений (определений)	0.10	-
108	478600.78	2253830.62	Метод спутниковых геодезических измерений (определений)	0.10	-
109	478628.45	2253770.56	Метод спутниковых геодезических измерений (определений)	0.10	-
110	478643.22	2253730.94	Метод спутниковых геодезических измерений (определений)	0.10	-
111	478648.51	2253721.73	Метод спутниковых геодезических измерений (определений)	0.10	-
112	478660.41	2253697.54	Метод спутниковых геодезических измерений (определений)	0.10	-
113	478649.34	2253690.73	Метод спутниковых геодезических измерений (определений)	0.10	-
114	478651.45	2253687.33	Метод спутниковых геодезических измерений (определений)	0.10	-
115	478662.20	2253693.94	Метод спутниковых геодезических измерений (определений)	0.10	-
116	478690.11	2253638.45	Метод спутниковых геодезических измерений (определений)	0.10	-
117	478696.78	2253603.92	Метод спутниковых геодезических измерений (определений)	0.10	-
118	478715.89	2253613.21	Метод спутниковых геодезических измерений (определений)	0.10	-
119	478776.18	2253640.79	Метод спутниковых геодезических измерений (определений)	0.10	-
120	478838.59	2253669.81	Метод спутниковых геодезических измерений (определений)	0.10	-
121	478897.18	2253697.07	Метод спутниковых геодезических измерений (определений)	0.10	-
122	478921.39	2253708.79	Метод спутниковых геодезических измерений (определений)	0.10	-
123	478914.86	2253696.23	Метод спутниковых геодезических измерений (определений)	0.10	-
124	478945.95	2253630.61	Метод спутниковых геодезических измерений (определений)	0.10	-
125	478971.61	2253575.76	Метод спутниковых геодезических измерений (определений)	0.10	-
126	478946.53	2253561.50	Метод спутниковых геодезических измерений (определений)	0.10	-
127	478916.66	2253545.80	Метод спутниковых геодезических измерений (определений)	0.10	-
128	478885.83	2253529.81	Метод спутниковых геодезических измерений (определений)	0.10	-

Приложение № 9  
к распоряжению  
комитета имущественных  
отношений администрации  
Пермского муниципального района  
от 28.10.2021 № 1841

			измерений (определений)		
129	478819.58	2253494.02	Метод спутниковых геодезических измерений (определений)	0.10	-
1	478821.48	2253490.50	Метод спутниковых геодезических измерений (определений)	0.10	-
-	-	-	-	-	-
130	478975.15	2253577.62	Метод спутниковых геодезических измерений (определений)	0.10	-
131	479007.41	2253593.15	Метод спутниковых геодезических измерений (определений)	0.10	-
132	479034.74	2253608.52	Метод спутниковых геодезических измерений (определений)	0.10	-
133	479063.59	2253622.94	Метод спутниковых геодезических измерений (определений)	0.10	-
134	479080.39	2253648.38	Метод спутниковых геодезических измерений (определений)	0.10	-
135	479049.36	2253702.34	Метод спутниковых геодезических измерений (определений)	0.10	-
136	479019.78	2253753.23	Метод спутниковых геодезических измерений (определений)	0.10	-
137	479002.66	2253746.07	Метод спутниковых геодезических измерений (определений)	0.10	-
138	478987.79	2253742.13	Метод спутниковых геодезических измерений (определений)	0.10	-
139	478957.11	2253724.88	Метод спутниковых геодезических измерений (определений)	0.10	-
140	478927.41	2253711.68	Метод спутниковых геодезических измерений (определений)	0.10	-
141	478919.33	2253696.17	Метод спутниковых геодезических измерений (определений)	0.10	-
142	478949.58	2253632.28	Метод спутниковых геодезических измерений (определений)	0.10	-
130	478975.15	2253577.62	Метод спутниковых геодезических измерений (определений)	0.10	-
3. Сведения о характерных точках части (частей) границы объекта					
Обозначение характерных точек части границы	Координаты, м		Метод определения координат характерной точки	Средняя квадратическая погрешность положения характерной точки (M <sub>t</sub> ), м	Описание обозначения точки на местности (при наличии)
	X	Y			
1	2	3	4	5	6
-	-	-	-	-	-

